

FIGURA 1 - PLANTA DE 1812 - ESC. 1:75 000
Fonte: *Mapa da Cidade de Lisboa e de Belém* de I. Tomkyns
Nota: Nas seis primeiras plantas da cidade (1812-1879) a envolvente da área central é representada por um fundo cinzento, já que não se dispõe de dados rigorosos para a sua caracterização.



FIGURA 2 - SOBREPOSIÇÃO DAS PLANTAS DE 1812 (PRETO) E 1826 (VERMELHO) - ESC. 1:75 000
Fonte: *Mapa da Cidade de Lisboa e de Belém* de I. Tomkyns e *Planta da Cidade de Lisboa* de José Bento Sousa Fava
Nota: Nas seis primeiras plantas da cidade (1812-1879) a envolvente da área central é representada
por um fundo cinzento, já que não se dispõe de dados rigorosos para a sua caracterização.



FIGURA 3 - SOBREPOSIÇÃO DAS PLANTAS DE 1826 (PRETO) E 1833 (VERMELHO) - ESC. 1:75 000
Fonte: *Planta da Cidade de Lisboa* de José Bento Sousa Fava e *Lisbon* de W.B.Clarke
Nota: Nas seis primeiras plantas da cidade (1812-1879) a envolvente da área central é representada por um fundo cinzento, já que não se dispõe de dados rigorosos para a sua caracterização.

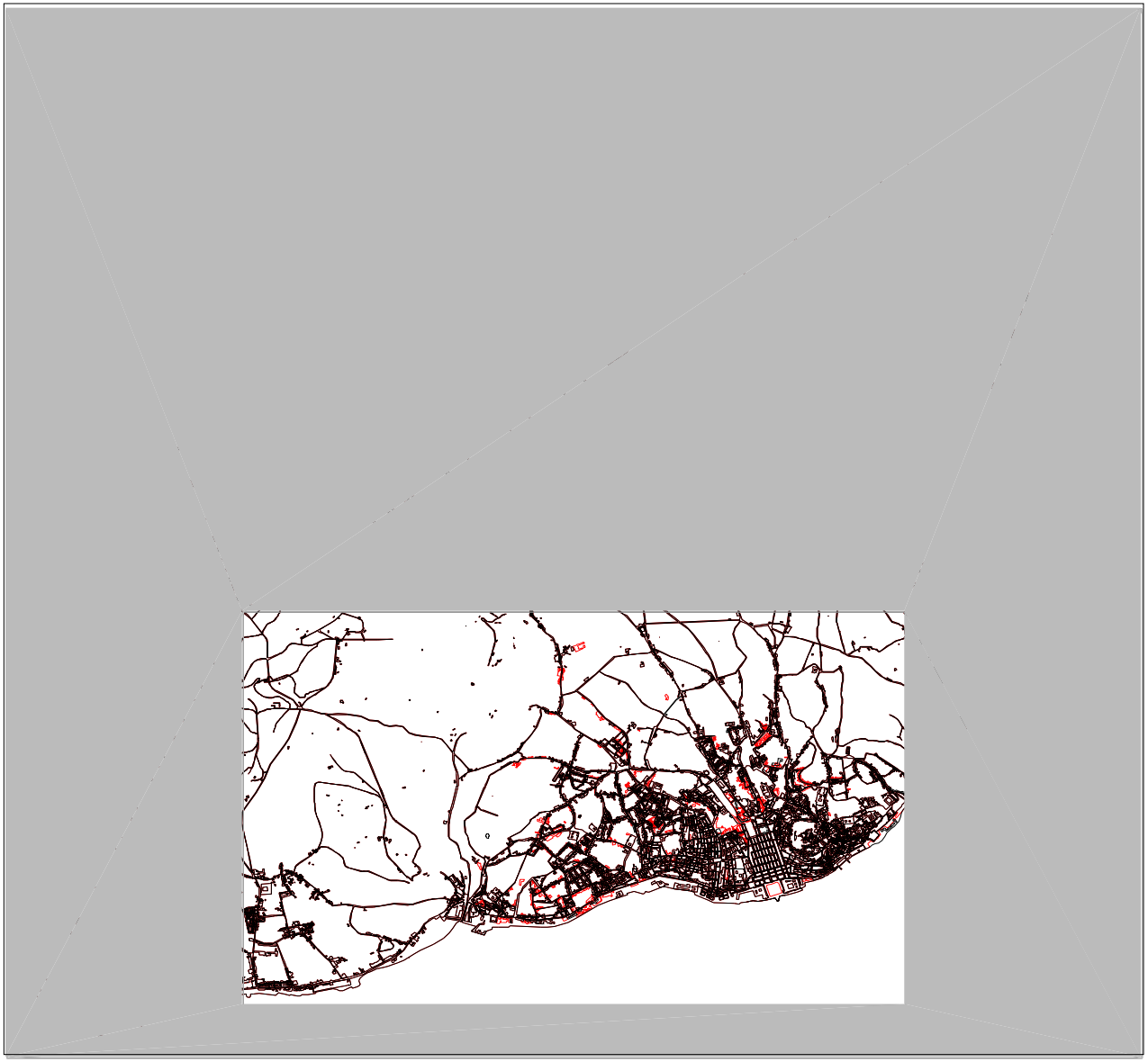

FIGURA 4 - SOBREPOSIÇÃO DAS PLANTAS DE 1833 (PRETO) E 1844 (VERMELHO) - ESC. 1:75 000
Fonte: *Lisbon* de W.B.Clarke e *Planta Geral da Cidade de Lisboa* de Frederico Perry Vidal
Nota: Nas seis primeiras plantas da cidade (1812-1879) a envolvente da área central é representada por um fundo cinzento, já que não se dispõe de dados rigorosos para a sua caracterização.



FIGURA 5 - SOBREPOSIÇÃO DAS PLANTAS DE 1844 (PRETO) E 1856 (VERMELHO) - ESC. 1:75 000
Fonte: *Planta Geral da Cidade de Lisboa* de Frederico Perry Vidal e *Carta Topográphica da Cidade de Lisboa* de Filipe Folque
Nota: Nas seis primeiras plantas da cidade (1812-1879) a envolvente da área central é representada por um fundo cinzento, já que não se dispõe de dados rigorosos para a sua caracterização.



FIGURA 6 - SOBREPOSIÇÃO DAS PLANTAS DE 1856 (PRETO) E 1879 (VERMELHO) - ESC. 1:75 000
Fonte: *Carta Topográphica da Cidade de Lisboa* de Filipe Folque e *Carta Topográphica da Cidade de Lisboa* de DGTG
Nota: Nas seis primeiras plantas da cidade (1812-1879) a envolvente da área central é representada por um fundo cinzento, já que não se dispõe de dados rigorosos para a sua caracterização.

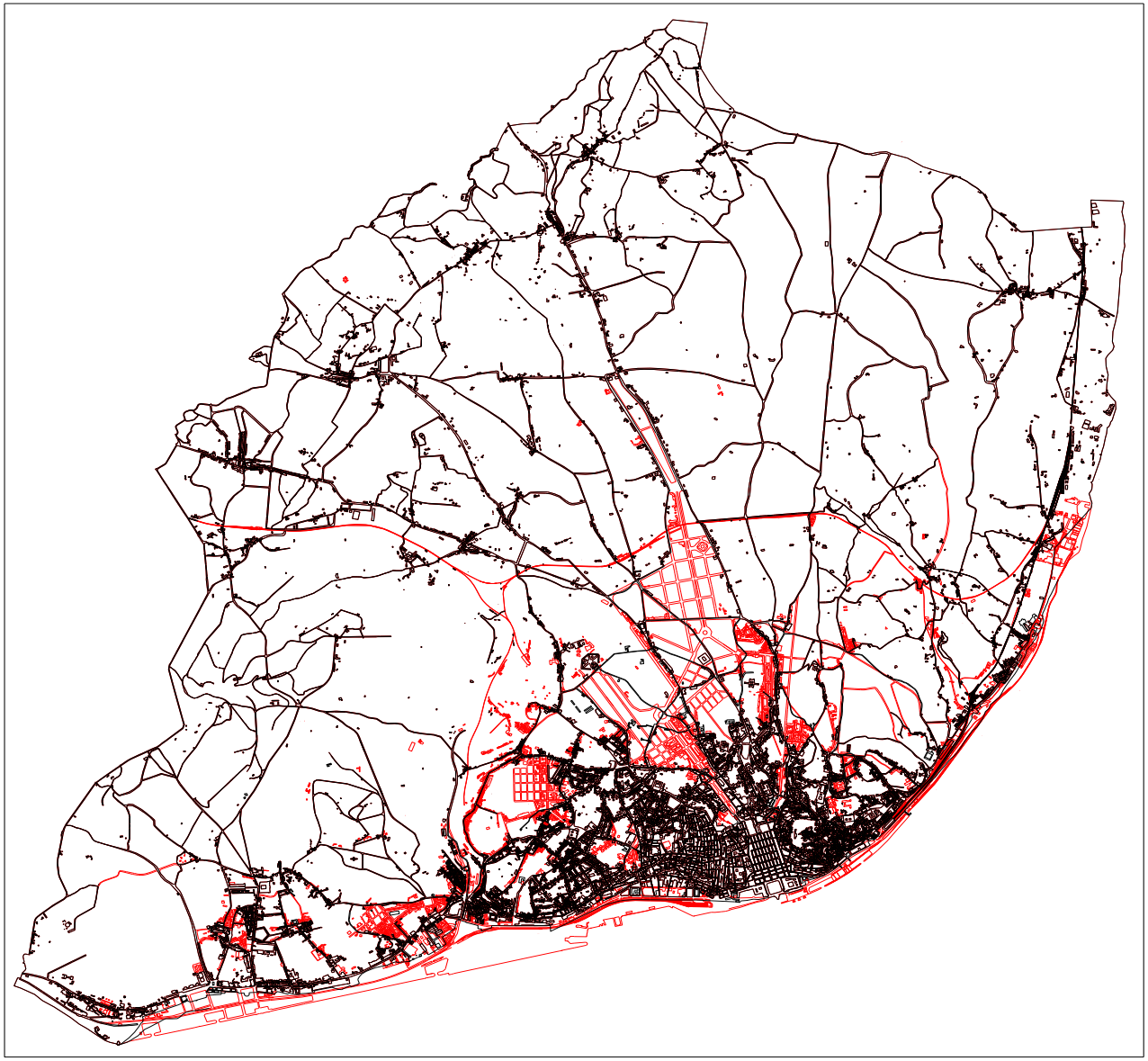

FIGURA 7 - SOBREPOSIÇÃO DAS PLANTAS DE 1879 (PRETO) E 1899 (VERMELHO) - ESC. 1:75 000
Fonte: *Carta Topográphica da Cidade de Lisboa* de DGTG e *Planta organizada em 1899 que serviu de minuta para as cartas do levantamento topográfico em 1904-1911* da Câmara Municipal de Lisboa

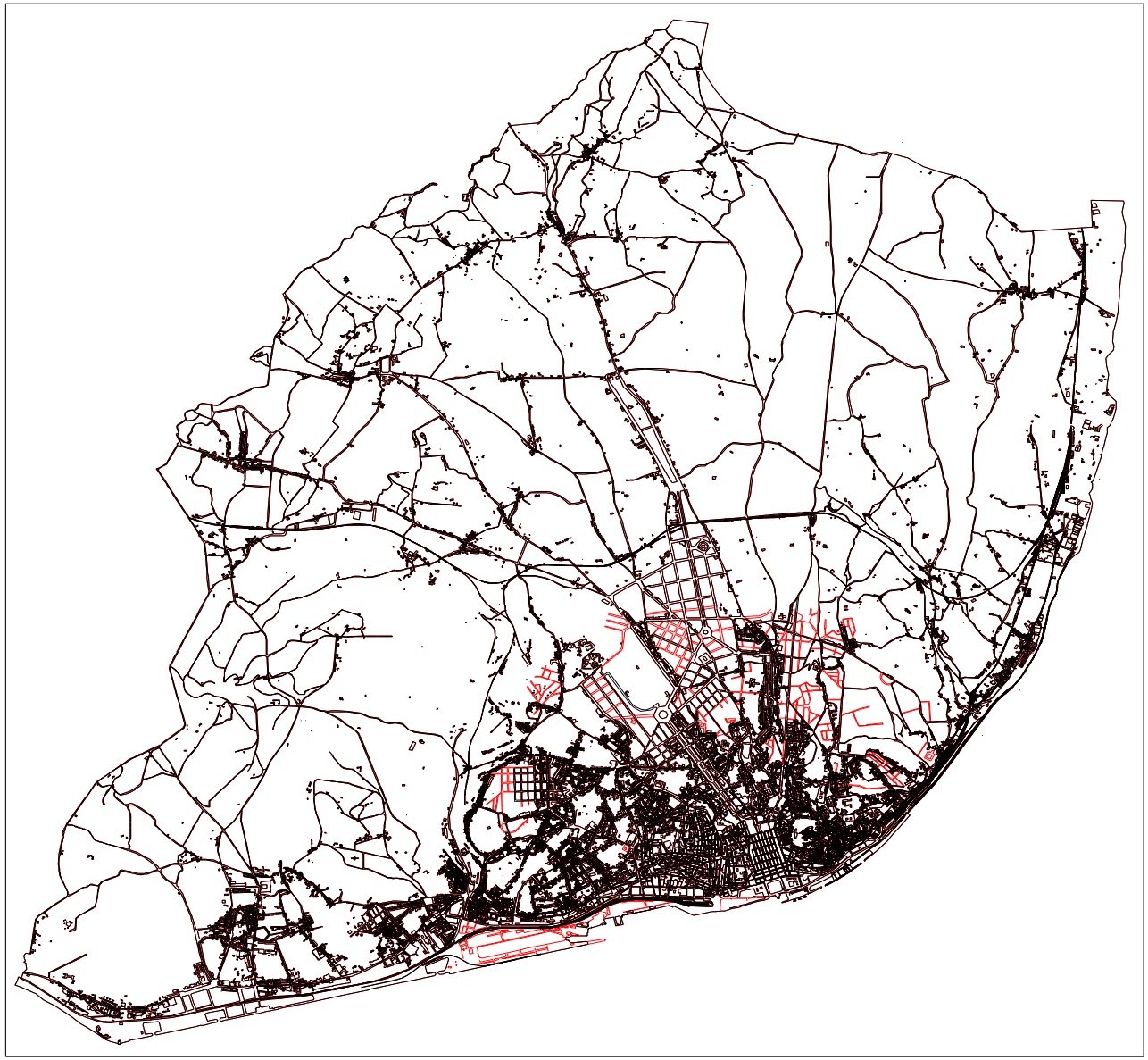

FIGURA 8 - SOBREPOSIÇÃO DAS PLANTAS DE 1899 (PRETO) E 1911 (VERMELHO) - ESC. 1:75 000
Fonte: *Planta organizada em 1899 que serviu de minuta para as cartas do levantamento topográfico em 1904-1911* da Câmara Municipal de Lisboa e *Carta Topográfica da Cidade de Lisboa* de Filipe Folque

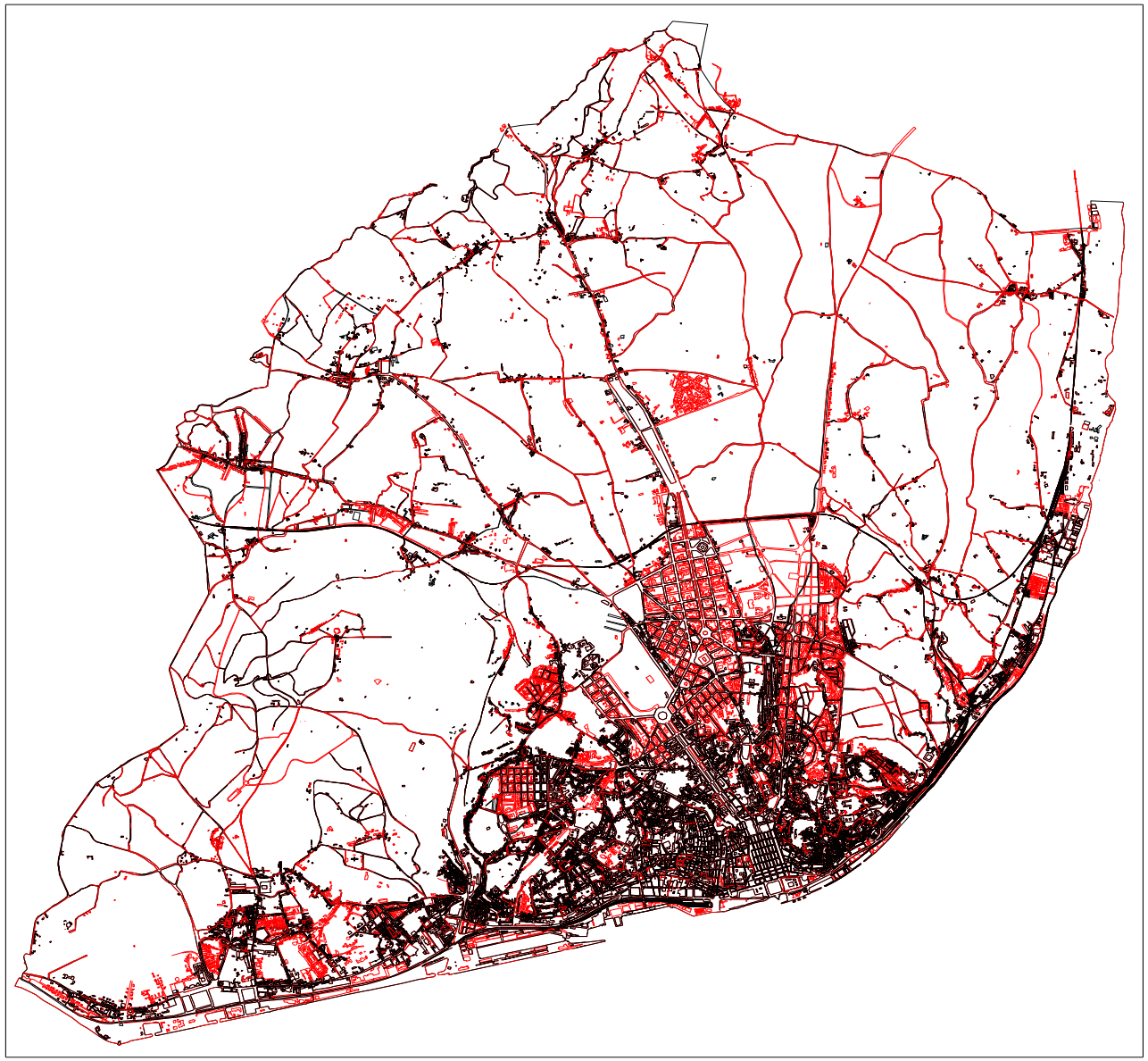

FIGURA 9 - SOBREPOSIÇÃO DAS PLANTAS DE 1911 (PRETO) E 1940 (VERMELHO) - ESC. 1:75 000
Fonte: *Carta Topográfica da Cidade de Lisboa* de Filipe Folque e *Planta de Lisboa de 1940* de José Peres Barroso

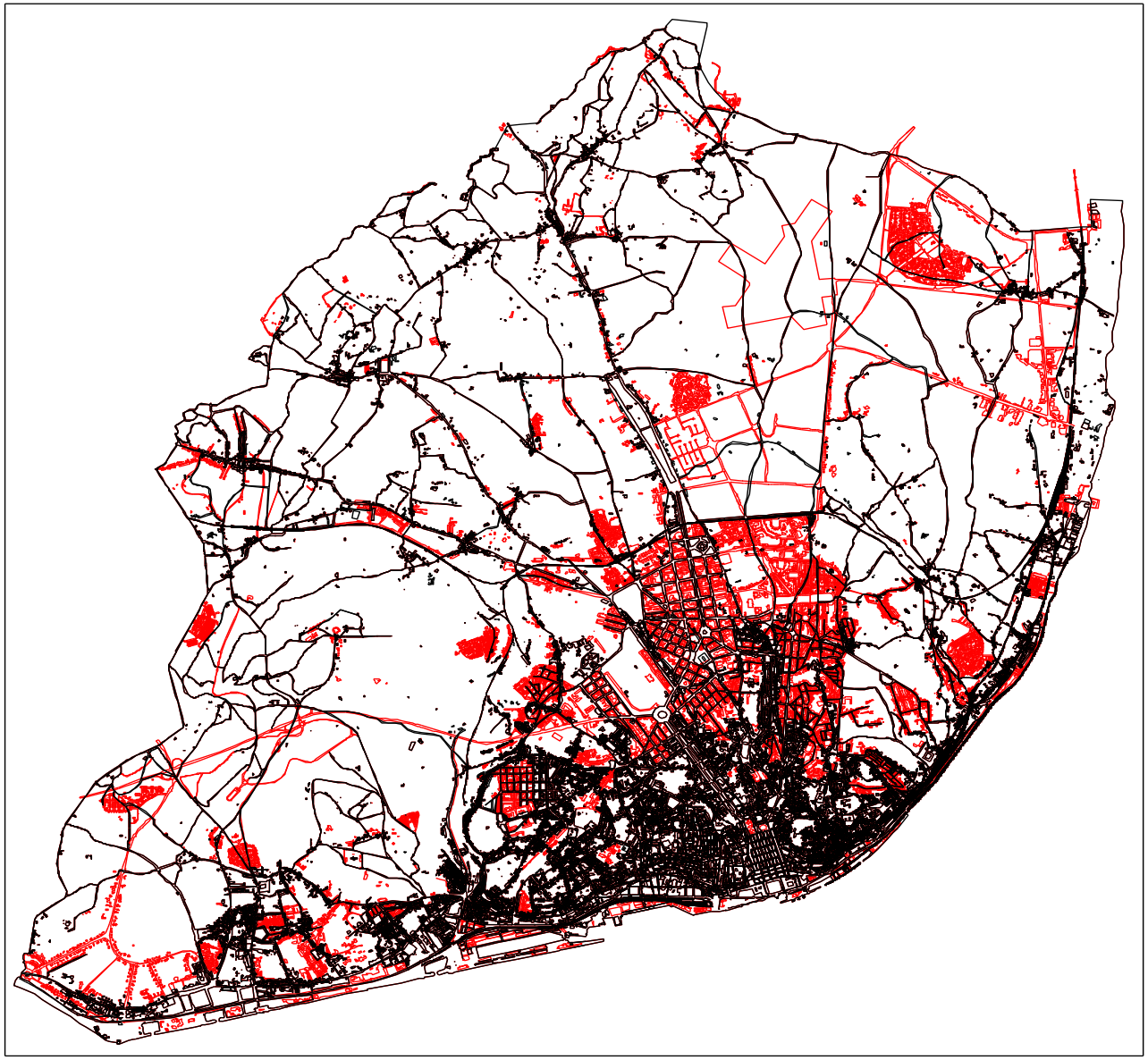

FIGURA 10 - SOBREPOSIÇÃO DAS PLANTAS DE 1940 (PRETO) E 1948 (VERMELHO) - ESC. 1:75 000
Fonte: *Planta de Lisboa em 1940* de José Peres Barroso e *Planta...* da Câmara Municipal de Lisboa

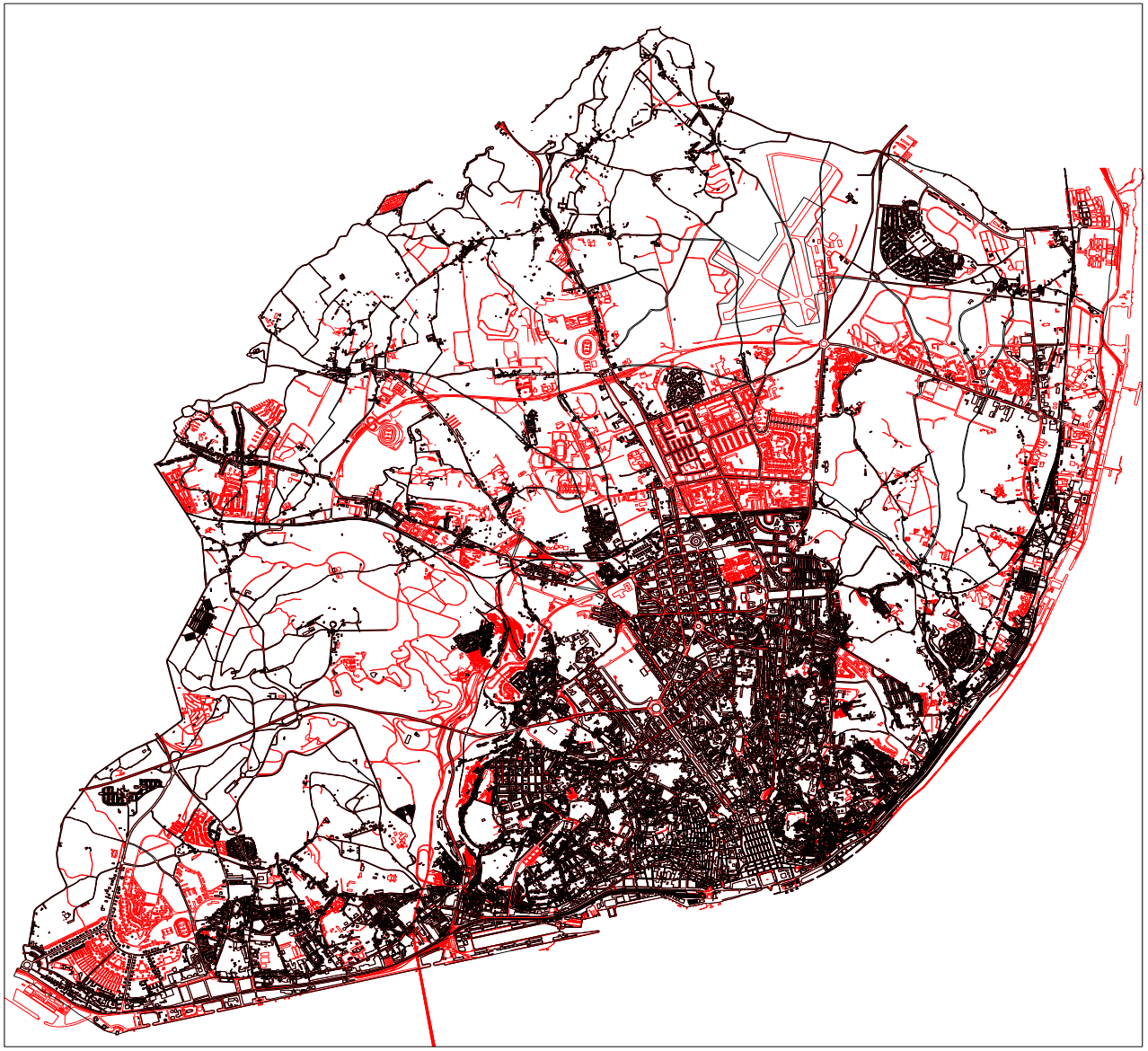

FIGURA 11 - SOBREPOSIÇÃO DAS PLANTAS DE 1948 (PRETO) E 1966 (VERMELHO) - ESC. 1:75 000
Fonte: *Planta* ... da Câmara Municipal de Lisboa e *Carta Militar de Portugal* do Instituto Geográfico do Exército

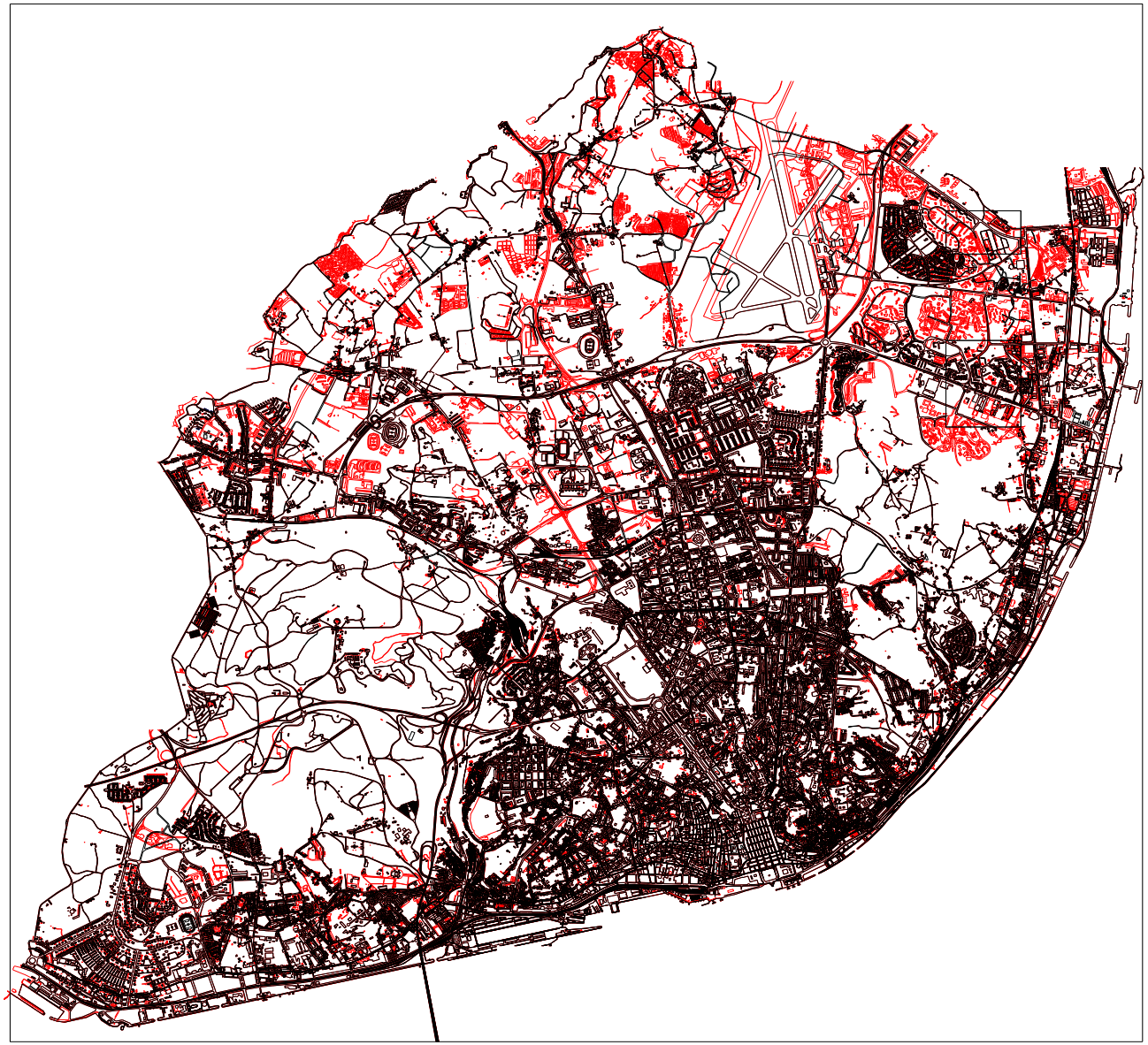

FIGURA 12 - SOBREPOSIÇÃO DAS PLANTAS DE 1966 (PRETO) E 1978 (VERMELHO) - ESC. 1:75 000
Fonte: *Carta Militar de Portugal* do Instituto Geográfico do Exército e *Carta Militar de Portugal* do Instituto Geográfico do Exército.

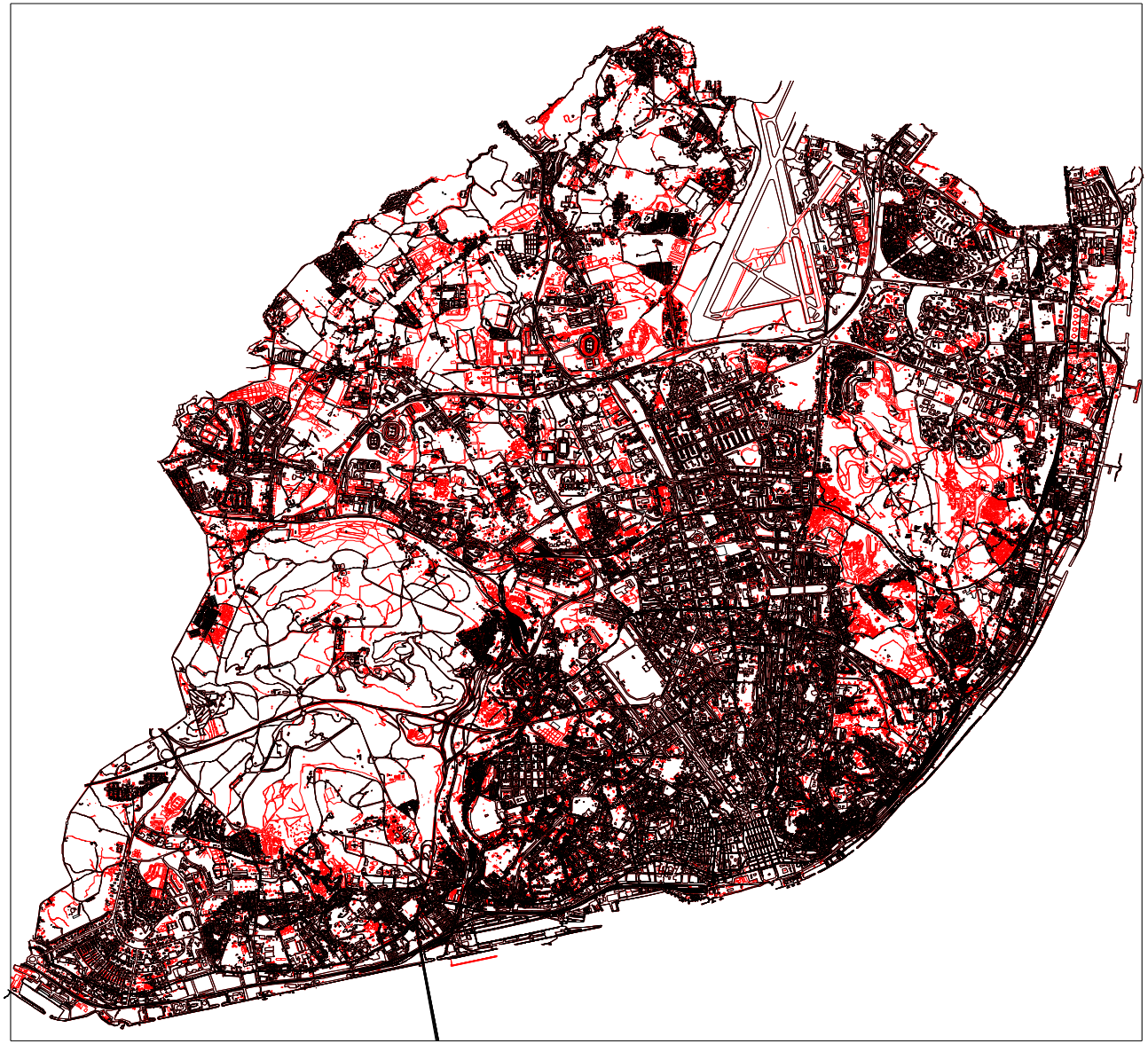

FIGURA 13 - SOBREPOSIÇÃO DAS PLANTAS DE 1978 (PRETO) E 1987 (VERMELHO) - ESC. 1:75 000
Fonte: *Carta Militar de Portugal* do Instituto Geográgico do Exército e *Cartografia Digital* da Câmara Municipal de Lisboa

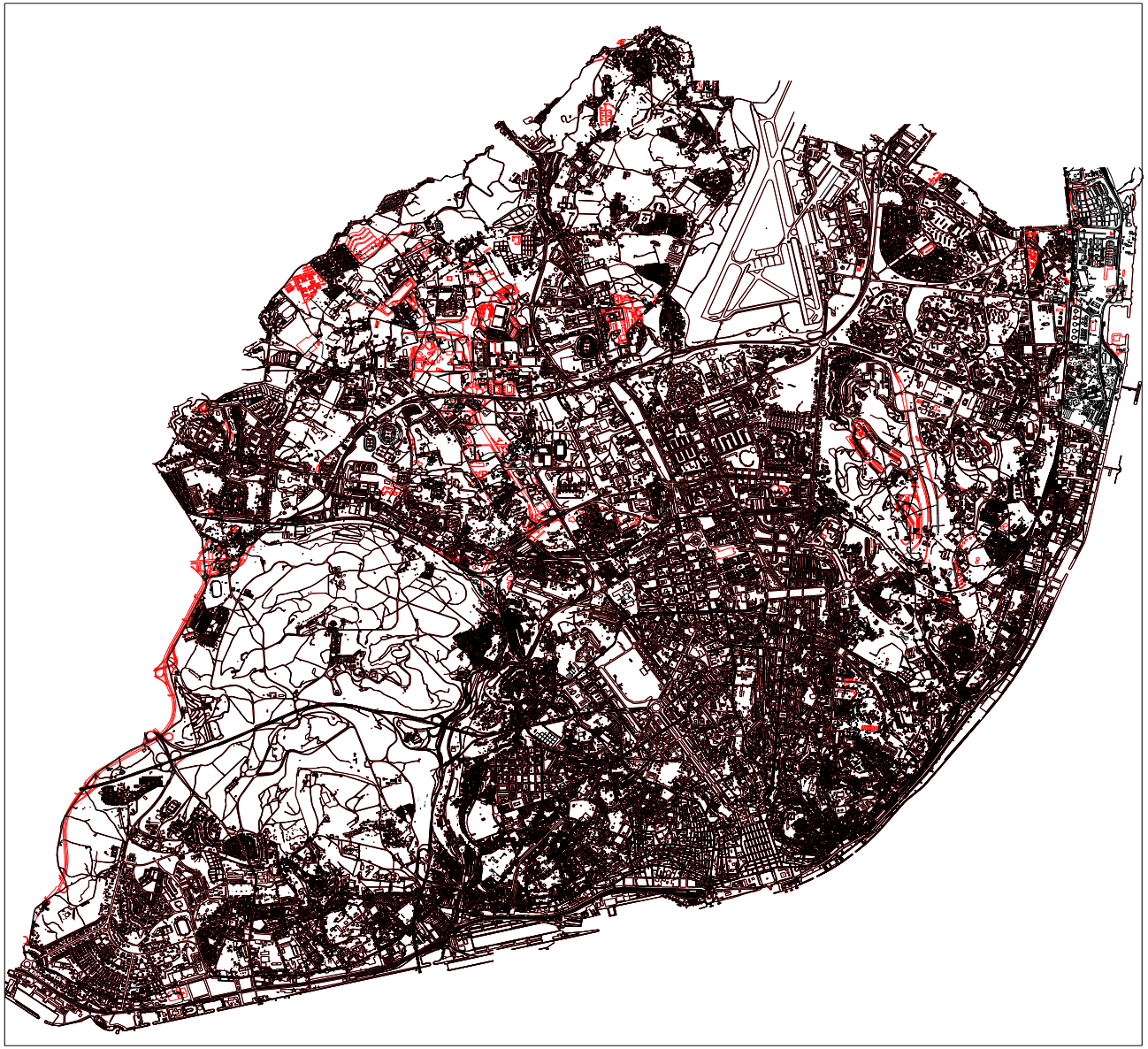

FIGURA 14 - SOBREPOSIÇÃO DAS PLANTAS DE 1987 (PRETO) E 1998 (VERMELHO) - ESC. 1:75 000
Fonte: *Cartografia Digital* da Câmara Municipal de Lisboa e *Cartografia Digital* da Câmara Municipal de Lisboa.

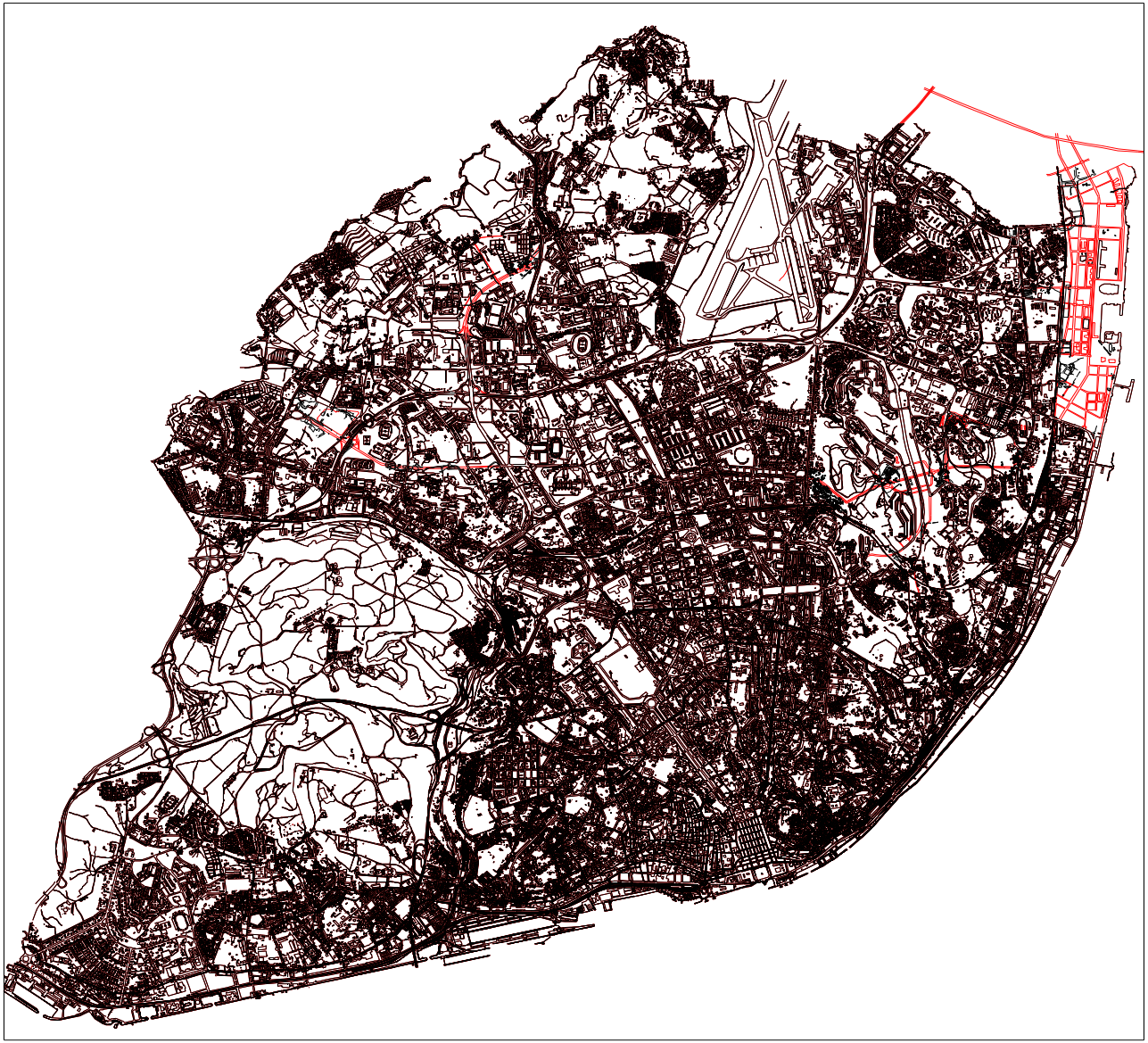

FIGURA 15 - SOBREPOSIÇÃO DAS PLANTAS DE 1998 (PRETO) E 2003 (VERMELHO) - ESC. 1:75 000
Fonte: *Cartografia Digital* da Câmara Municipal de Lisboa e *Cartografia Digital* da Câmara Municipal de Lisboa.